



บันทึกข้อความ

ส่วนราชการ กองช่าง องค์การบริหารส่วนตำบลเขาฉกรรจ์ โทร ๐๓๗-๒๔๗๓๐๐.....
ที่ สก. ๗๑๔๐๕ / วันที่ ๑๒ กันยายน ๒๕๖๖
เรื่อง รายงานฐานข้อมูลโครงสร้างพื้นฐาน


เรียน นายกองช่าง องค์การบริหารส่วนตำบลเขาฉกรรจ์


สิ่งที่ส่งมาด้วย ฐานข้อมูลโครงสร้างพื้นฐาน จำนวน ๑ ชุด

ด้วย กองช่าง องค์การบริหารส่วนตำบลเขาฉกรรจ์ ได้สำรวจฐานข้อมูลโครงสร้างพื้นฐานใน
เขตพื้นที่ ประจำปีงบประมาณ พ.ศ. ๒๕๖๖

กองช่าง ขอรายงานฐานข้อมูลโครงสร้างพื้นฐานในเขตพื้นที่ขององค์การบริหารส่วนตำบลเขาฉกรรจ์
ตามแบบรายงานที่แนบมาพร้อมนี้

จึงเรียนมาเพื่อโปรดทราบ


(นายสุรพล ภูทองปิด)
นายช่างโยธาชำนาญงาน


(นายอำนาจ เพิ่มกระโทก)
ผู้อำนวยการกองช่าง


-ทราบ

(ลงชื่อ).....


(นายกฤษณะ พิกุลทอง)

รองปลัดองค์การบริหารส่วนตำบลเขาฉกรรจ์

-ทราบ

(ลงชื่อ).....


(นางสาวนันทิยา บุญชาเรียง)

ปลัดองค์การบริหารส่วนตำบลเขาฉกรรจ์

-ทราบ

(ลงชื่อ).....


(นายสุริยา งามสุนทรรัตน)

นายกองค์การบริหารส่วนตำบลเขาฉกรรจ์



ฐานข้อมูลโครงสร้างพื้นฐาน

ของ

องค์การบริหารส่วนตำบลเขาฉกรรจ์
อำเภอเขาฉกรรจ์ จังหวัดสระแก้ว

จัดทำโดยกองช่าง
องค์การบริหารส่วนตำบลเขาฉกรรจ์
กันยายน ๒๕๖๖

สารบัญ

รายการ	หน้า
๑. บัญชีถนนที่อยู่ในความรับผิดชอบของ อบต.	๑-๔
๒. ถนนที่อยู่ในความรับผิดชอบของหน่วยงานอื่น	๕
๓. สะพานที่อยู่ในความรับผิดชอบของหน่วยงานอื่น	๕
๔. ไฟฟ้าตามจุดเสี่ยงต่างๆขององค์การบริหารส่วนตำบลเขาฉกรรจ์	๖
๕. ระบบประปา	๗

บัญชีถนนขององค์การบริหารส่วนตำบลเขาฉกรรจ์

อำเภอเขาฉกรรจ์ จังหวัดสระแก้ว

ที่	ชื่อเส้นทาง	หมู่ที่	ระยะทาง ทางรวม (ก.ม.)	ประเภทผิวจราจร (เมตร)				ความ กว้าง (เมตร)
				ลาดยาง	คสล.	ลูกรัง/ หินคลุก	ทราย เหตุ	
๑.	สก.ถ. ๑๗๐๐๑ สายบ้านหนอง กระทุ่ม - บ้านวังรี	๑,๙	๕.๒๐๐	-	๕,๒๐๐			๕
๒.	สก.ถ. ๑๗๐๑๓ สายแยก เกษตร - โคกข้าวเหนียว	๑๐	๐.๗๐๐	-	๖๐๐	๑๐๐		๕
๓.	สก.ถ. ๑๗๐๐๘ สายโคกยาง - ฝ้ายยาง	๑๐	๒.๖๒๙	-	๑,๙๐๐	๗๒๙		๕
๔.	สก.ถ. ๑๗๐๑๒ สายคลองคัน ทุ่งน้อย	๑๐	๐.๘๐๐	-	๒๐๐	๖๐๐		๔
๕.	สก.ถ. ๑๗๐๑๑ สายตรงข้าม แยกคลองสิบสาม	๑	๐.๗๖๐	-	๔๐๐	๓๖๐		๕
๖.	สก.ถ. ๑๗๐๑๐ สายกลุ่มบุ ใหญ่	๑	๑.๒๐๐	-	๑,๒๐๐	-		๕
๗.	สก.ถ. ๑๗๐๐๙ สายทางเข้า วัดลุ่มมะค่า	๑๑	๐.๑๖๐	-	๑๖๐	-	-	๕
๘.	สก.ถ. ๑๗๐๐๗ สายกลางบ้าน นา	๒	๑.๗๖๐	๑,๗๖๐	-	-	-	๕.๘๐- ๖
๙.	สก.ถ. ๑๗๐๐๖ สายรอบบ้าน สันติสุข	๖	๑.๕๐๐	-	๑,๓๕๐	๑๕๐		๕
๑๐.	สก.ถ. ๑๗๐๓๑ สายสันติสุข- คลองฝักมีตด้านทิศเหนือ	๖	๑.๒๐๐	๑.๒๐๐	-	-		๖
๑๑.	สก.ถ. ๑๗๐๓๒ สายตรงข้าม ประปาหมู่ - บ้านสันติสุข	๖	๐.๒๐๐	-	๒๐๐	-		๔
๑๒.	สก.ถ. ๑๗๐๓๓ สายบ้านสันติ สุข-คลองฝักมีตด้านทิศ ตะวันตก	๖	๐.๕๐๐	-	๒๒๐	๒๘๐		๕
๑๓.	สก.ถ. ๑๗๐๓๔ สายบ้านสันติ สุข-คลองหินปูน	๖	๐.๗๐๐	-	๗๐๐	-		๕
๑๔.	สก.ถ. ๑๗๐๐๒ สายบ้านลุ่ม มะค่า-บ้านโคกมะกอก	๑๑	๒.๒๐๐	-	๒,๒๐๐	-		๖
๑๕.	สก.ถ. ๑๗๐๐๔ สายบ้านหนอง กระทุ่ม- บ้านนาบน	๙,๒	๒.๖๐๐	-	๒,๖๐๐	-		๖
๑๖.	สก.ถ. ๑๗๐๐๕ สาย บ้านนา - บ้านหนองกระทุ่ม	๒,๙	๓.๖๐๐	-	๒,๑๐๐	๑,๕๐๐		๖
๑๗.	สก.ถ. ๑๗๐๒๒ สายหนอง กระทุ่ม-กลุ่มคลองแก	๙	๔.๓๘๒	-	๓,๐๐๒	๑,๓๘๐		๕

ที่	ชื่อเส้นทาง	หมู่ที่	ระยะทาง ทางรวม (ก.ม.)	ประเภทผิวจราจร				ความ กว้าง (เมตร)
				ลาดยาง	คสล.	ลูกรัง/ หินคลุก	หมายเหตุ	
๑๘.	ส.ก.ถ. ๑๗๐๒๖ สายตัด สหกรณ์-กลุ่มคลองแก ม.๙	๙	๐.๓๒๐	-	-	๐.๓๒๐		๕
๑๙.	ส.ก.ถ. ๑๗๐๒๕ สายทางหลวง หมายเลข ๓๑๗-ฟาร์มไก่	๙	๐.๕๐๐	-	๓๐๐	๒๐๐		๕
๒๐.	ส.ก.ถ. ๑๗๐๑๔ สายแยกคลอง สิบสามใต้- วัดวังรี	๑	๑.๖๔๐	-	๑,๖๔๐	-		๕
๒๑.	ส.ก.ถ. ๑๗๐๑๕ สายรอบบ้าน วังรี	๑	๐.๘๐๐	-	๖๘๐	๑๒๐		๕
๒๒.	ส.ก.ถ. ๑๗๐๑๖ สายกลางบ้าน วังรี	๑	๐.๒๐๐	-	๒๕๐	-	-	๕
๒๓.	ส.ก.ถ. ๑๗๐๑๗ สายภายใน โรงเรียนบ้านวังรี	๑	๐.๔๔๑	-	๔๔๑	-	-	๕
๒๔.	ส.ก.ถ. ๑๗๐๑๘ สายทางเข้ารี สอร์ท	๑	๐.๒๕๐	-	๒๕๐	-	-	๕
๒๕.	ส.ก.ถ. ๑๗๐๑๙ สายบ้านลุ่ม มะค่า - สหกรณ์	๑๑	๑.๖๗๐	-	๑,๖๗๐	-	-	๖
๒๖.	ส.ก.ถ. ๑๗๐๒๐ สายบ้าน หนองกระทุ่ม - ลุ่มมะค่า	๙,๑๑	๒.๘๗๕	-	๒,๘๗๕	-	-	๕
๒๗.	ส.ก.ถ. ๑๗๐๒๑ สายอยู่ซ่อมรถ	๑๑	๐.๒๐๐	-	๒๐๐	-	-	๕
๒๘.	ส.ก.ถ. ๑๗๐๒๔ สายตัดหลัง โรงเรียนบ้านนา	๑๑	๐.๑๕๐	-	๑๕๐	-	-	๔
๒๙.	ส.ก.ถ. ๑๗๐๐๓ สายบ้าน พรสวรรค์- บ้านนาบน	๗,๘	๓.๘๗๐	-	๓,๗๘๐	-	-	๖
๓๐.	ส.ก.ถ. ๑๗๐๒๗ สายบ้าน พรสวรรค์- หนองโกวิท	๘	๐.๘๕๐	-	๘๕๐	-	-	๖
๓๑.	ส.ก.ถ. ๑๗๐๒๘ สาย กลางบ้าน- วัดพรสวรรค์	๘	๐.๔๔๐	-	๔๔๐	-	-	๕
๓๒.	ส.ก.ถ. ๑๗๐๒๙ สายบ้าน พรสวรรค์ - นาบน	๘	๒.๑๐๐	-	๒,๑๐๐	-	-	๕
๓๓.	ส.ก.ถ. ๑๗๐๓๐ สายค้อยข้าง- เขาฉกรรจ์	๖,๗	๑.๓๘๐	-	๑,๓๘๐	-	-	๗
๓๔.	ส.ก.ถ. ๑๗๐๓๕ สายตัดถนน อบจ.สระแก้ว - ป้ายหมู่บ้าน นาบน	๗	๑.๐๐๐	-	๗๐๐	๓๐๐	-	๔
๓๕.	ส.ก.ถ. ๑๗๐๓๖ สายบ้านนา บน - ไปคลองสิสาม	๗	๑.๖๖๐	-	๑,๖๖๐	-	-	๕,๖

ที่	ชื่อเส้นทาง	หมู่ที่	ระยะทาง ทางรวม (ก.ม.)	ประเภทผิวจราจร				ความ กว้าง (เมตร)
				ลาดยาง	คสล.	ลูกรัง/ หินคลุก	หมายเหตุ	
๓๖.	สภ.ถ. ๑๗๐๓๗ สายรอบบ้าน พรสวรรค์	๘	๐.๔๔๐	-	๔๔๐	-	-	๕
๓๗.	สภ.ถ. ๑๗๐๓๘ สายศาลา กลางบ้าน บ้านพรสวรรค์	๘	๐.๑๒๐	-	๑๒๐	-	-	๕
๓๘.	สภ.ถ. - บ้านนาบน ไป คลองท่าสะแก	๗	๑.๑๐๐	-	๘๐๐	๓๐๐	-	๕
๓๙.	สภ.ถ. - ถนนคอนกรีต ขอย บ้านนายพงษ์ เข็มทอง - ศาลากลางบ้าน หมู่ที่ ๑๐	๑๐	๐.๔๙๐	-	๔๙๐	-	-	๕
๔๐.	สภ.ถ.๑๗๐๒๓ ถนนตัด สหกรณ์ - ลุมมะค่าใต้	๑๑	๐.๒๘๐	-	๒๘๐	-	-	๕
๔๑	เส้นตรงข้ามประปาขอยเกษตร	๑๐	๐.๒๖๗	-	-	๒๖๗	-	๕
๔๒	เส้นขอยบ้าน นางสมควร สงเปลือย	๑	๐.๔๐๗	-	-	๔๐๗	-	๔
๔๓	เส้นขอยเกษตร	๒	๐.๒๑๔	-	-	๒๑๔	-	๔
๔๔	เส้นขอยท่าไม้กวาด	๒	๐.๐๖๖	-	-	๖๖	-	๓.๕
๔๕	เส้นข้างศาลากลางบ้าน ม.๒	๒	๐.๒๘๗	-	๒๘๗	-	-	๔
๔๖	เส้นธารน้ำไหลบ้านนา	๒	๐.๑๖๘	-	๑๖๘	-	-	๔
๔๗	เส้นข้างสวนผู้ใหญ่น้อย ม.๙	๙	๐.๕๗๔	-	-	๕๗๔	-	๔
๔๘	เส้นไปฝายน้ำล้น ม.๙	๙	๐.๗๙๗	-	-	๗๙๗	-	๔
๔๙	เส้นสวนกำนันตัน	๗	๒.๐๑๐	-	๓๕๐	๑๖๖๐	-	๔
๕๐	เส้นสวนลูงหาญ ถึง สวนกำนันตัน	๗	๑.๓๐๖	-	๔๒๕	๘๘๑	-	๔
๕๑	เส้นข้างศาลากลางบ้าน ม.๖	๖	๐.๒๓๕	-	๒๓๕	-	-	๔
๕๒	เส้นข้างวัดสันติสุข ม.๖	๖	๐.๗๓๒	-	-	๗๓๒	-	๔
๕๓	เส้นไปคลองวังจิก	๖	๐.๒๙๙	-	-	๒๙๙	-	๕
๕๔	เส้นศาลากลางบ้าน ม.๖ (กลุ่มคลองแก)	๖	๐.๑๔๔	-	๑๔๔	-	-	๔
๕๕	เส้นตัดหลังบ้าน นายมนูญ โพธิ์ตะนิมิตร	๘	๐.๑๔๗	-	๑๔๗	-	-	๔
๕๖	เส้นพรสวรรค์ ถึงกลุ่มคลองแก	๘	๐.๓๙๐	-	-	๓๙๐	-	๔,๕
๕๗	เส้นสหกรณ์ ม.๙ ตัดถึง บ้านลุมมะค่า	ม.๙ - ม.๑๑	๑.๒๐๖	-	-	๑,๒๐๖	-	๔
๕๘	เส้นข้างประปาคลองสิบสามใต้ ม.๑๑	๑๑	๐.๒๗๑	-	-	๒๗๑	-	๔

ที่	ชื่อเส้นทาง	หมู่ที่	ระยะทาง ทางรวม (ก.ม.)	ประเภทผิวจราจร				ความ กว้าง (เมตร)
				ลาดยาง	คสล.	ลูกรัง/ หินคลุก	หมายเหตุ	
๕๙	เส้นข้ามคลองสิบสามใต้	๑๑	๐.๒๒๑	-	๒๒๑	-	-	๔
๖๐	เส้นเลียบสระประปาหมู่บ้าน ม.๑๑	๑๑	๐.๘๑๕	-	๘๑๕	-	-	๔
๖๑	เส้นต้นยางใหญ่	๑	๐.๑๐๖	-	-	๑๐๖	-	๓.๕,๔
๖๒	เส้นไปบ้านนาย วิชัย เขาบรรทัด	๒	๐.๑๗๙	-	-	๑๗๙	-	๔
๖๓	เส้นบ้านลุมมะค่า ไปบ้าน คลองสิบสาม	๑๑	๐.๑๔๑	-	-	๑๔๑	-	๕
๖๔	เส้นซอยเข้าบ้าน นายชองค์	๖	๐.๐๕๐	-	-	๕๐	-	๔
รวม			๖๓.๘๐๙	๒,๙๖๐	๔๖,๒๗๐	๑๔,๕๗๙		

ถนนที่อยู่ในความรับผิดชอบของหน่วยงานอื่น

ที่	ชื่อเส้นทาง	หมู่ที่	ระยะทาง รวม (ก.ม.)	ประเภทผิวจราจร			ความ กว้าง	หน่วยงานที่ รับผิดชอบ
				ลาดยาง	คสล.	ลูกรัง/ หินผุดำ		
๑.	ถนนทางหลวง แผ่นดิน หมายเลข ๓๑๗ สายสระแก้ว - จันทบุรี	๑๐,๑,๙,๖	๑๓.๐๐๐	/			๒๐	กรมทางหลวง
๒.	สาย สก.๓๐๘๗ แยกทล.๓๑๗ - บ้านเขาแหลม	๖	๒.๖๐๐	/			๗	ทางหลวง ชนบท
๓.	สาย สก.๓๐๐๘ แยก ทล.๓๑๗ - บ้านหนองใหญ่	๖,๘	๓.๒๐๐	/			๗	ทางหลวง ชนบท
๔.	สาย สก.๓๐๘๓ บ้านวังรี- อ่างเขาสามสืบ	๑	๑.๕๐๐	/		-	๗	ทางหลวง ชนบท
๕.	สายบ้านโคก มะกอก- เขาฉกรรจ์	๑,๑๑,๙,๗	๕.๔๐๐	/			๖	อบจ. สระแก้ว
๖	สาย สก.๒๐๐๙ แยก ทล. ๓๑๗ - แยก ทล.๓๕๙	๖	๑.๑๐๐	/			๗	ทางหลวง ชนบท

สะพานที่อยู่ในความรับผิดชอบของหน่วยงานอื่น

ที่	ชื่อ	หมู่ที่	กว้าง (เมตร)	ยาว(เมตร)
๑.	สะพานหมู่ที่ ๑๐ บ้านโคกยาง	๑๐	๔	๑๐
๒.	สะพานข้ามคลองสิบสาม บริเวณหมู่ที่ ๑,๑๑	๑,๑๑	๗	๑๕
๓.	สะพานข้ามคลองคันทุ้งน้อย บริเวณหมู่ที่ ๑๐ บ้านโคกยาง	๑๐	๗	๑๕

ไฟฟ้าตามจุดเสี่ยงต่างๆ ขององค์การบริหารส่วนตำบลเขาฉกรรจ์

ที่	ชื่อหมู่บ้าน	ตำแหน่งจุดเสี่ยงถนนสายหลัก
๑.	หมู่ที่ ๑๐ บ้านโคกยาง	๑. แยกโคกข้าวเหนียว ตัดทางหลวง ๓๑๗
		๒. ทางเข้าบ้านโคกยาง
๒.	หมู่ที่ ๑ บ้านวังรี	๑. บริเวณหน้าโรงเรียนบ้านวังรี
		๒. ทางแยกคลองสิบสาม
๓.	หมู่ที่ ๒ บ้านนา	๑. ทางเข้าหมู่บ้าน แยกทางหลวง ๓๑๗
		๒. บริเวณหน้าโรงเรียนบ้านนา
๔.	หมู่ที่ ๑๑ บ้านลุ่มมะค่า	๑. ทางเข้าโรงเรียนโรงเรียนบ้านนา
		๒. ทางเข้าหมู่บ้าน แยกทางหลวง ๓๑๗
๕.	หมู่ที่ ๖ บ้านสันติสุข	๑. ทางเข้าหมู่บ้าน แยกทางหลวง ๓๑๗
๖	หมู่ที่ ๗ บ้านนาบน	๑. บริเวณทางโค้ง ทางแคบ

ข้อมูลระบบประปาในเขตองค์การบริหารส่วนตำบลเขาคกรรจ์

ที่	หมู่บ้าน	ชื่อประปา	ความจุถังเก็บน้ำ	แหล่งน้ำดิบ	ผู้ดูแล
๑.	หมู่ที่ ๑ บ้านวังรี	ประปาบาดาล ขนาดเล็ก (กลุ่มบึงใหญ่)	๑๒ ลบ.ม.	น้ำบาดาล	อบต.
๒.	หมู่ที่ ๒ บ้านนา	ประปาบาดาล ขนาดเล็ก (กลุ่มหลังบ้านผู้ใหญ่)	๑๒ ลบ.ม.	น้ำบาดาล	อบต.
๓.	หมู่ที่ ๒ บ้านนา	ประปาบาดาล ขนาดเล็ก (กลุ่มวัดบ้านนา)	๑๒ ลบ.ม.	น้ำบาดาล	อบต.
๔.	หมู่ที่ ๖ บ้านสันติสุข	ประปาบาดาล ขนาดเล็ก (กลุ่มกลางบ้าน)	๑๐ ลบ.ม.	น้ำบาดาล	อบต.
๕.	หมู่ที่ ๖ บ้านสันติสุข	ประปาบาดาล ขนาดเล็ก (กลุ่มหลังป้อม)	๑๒ ลบ.ม.	น้ำบาดาล	อบต.
๖.	หมู่ที่ ๖ บ้านสันติสุข	ประปาบาดาล ขนาดกลาง (กลุ่มวัดสันติสุข)	๒๐ ลบ.ม.	น้ำบาดาล	อบต.
๗.	หมู่ที่ ๗ บ้านนาบน	ประปาบาดาล ขนาดกลาง	๒๐ ลบ.ม.	น้ำบาดาล	อบต.
๘.	หมู่ที่ ๘ บ้านพรสวรรค์	ประปาบาดาล ขนาดกลาง	๒๐ ลบ.ม.	น้ำบาดาล	อบต.
๙.	หมู่ที่ ๙ บ้านหนองกระทุ่ม	ประปาบาดาล ขนาดกลาง	๒๐ ลบ.ม.	น้ำบาดาล	อบต.
๑๐.	หมู่ที่ ๙ บ้านหนองกระทุ่ม	ประปาบาดาล ขนาดเล็ก (กลุ่มคลองแก)	๑๒ ลบ.ม.	น้ำบาดาล	อบต.
๑๑.	หมู่ที่ ๑๐ บ้านโคกยาง	ประปาบาดาล ขนาดเล็ก (กลุ่มศาลากลางบ้าน)	๑๐ ลบ.ม.	น้ำบาดาล	หมู่บ้าน
๑๒.	หมู่ที่ ๑๐ บ้านโคกยาง	ประปาบาดาล ขนาดกลาง (กลุ่มซอยเกษตร)	๒๐ ลบ.ม.	น้ำบาดาล	อบต.
๑๓.	หมู่ที่ ๑๑ บ้านลุ่มมะค่า	ประปาบาดาล ขนาดเล็ก (กลุ่มคลองสิบสามใต้)	๑๒ ลบ.ม.	น้ำบาดาล	อบต.
๑๔.	หมู่ที่ ๑๑ บ้านลุ่มมะค่า	ประปาบาดาล ขนาดใหญ่ (กลุ่มสระประปา)	๓๐ ลบ.ม.	น้ำผิวดิน	อบต.

หมายเหตุ : หมู่ที่ ๑ บ้านวังรี ,หมู่ที่ ๒ บ้านนา ,หมู่ที่ ๙ บ้านหนองกระทุ่ม ,หมู่ที่ ๑๐ บ้านโคกยาง และหมู่ที่ ๑๑ บ้านลุ่มมะค่า มีท่อประปา การประปาส่วนภูมิภาคจังหวัดสระแก้ว เดินท่อผ่านตามแนวถนนทางหลวงแผ่นดิน หมายเลข ๓๑๗ สายสระแก้ว - จันทบุรี