

ส่วนที่ ๑

สภาพทั่วไปและข้อมูลพื้นฐาน

- ข้อมูลทั่วไปที่เกี่ยวข้องกับที่ตั้ง อาณาเขต เขตการปกครอง ประชาชนโครงสร้างพื้นฐาน ได้แก่ระบบการบริหาร สาธารณูปโภคสาธารณูปการ ด้านทรัพยากรธรรมชาติ และสิ่งแวดล้อม ด้านเศรษฐกิจ ได้แก่ การปกครองอาชีพ ผลิตภัณฑ์มวลรวมรายได้ ด้านสังคม ได้แก่ การศึกษา สาธารณสุข ความปลอดภัยในชีวิตและทรัพย์สินและด้านการเมืองบริหารได้แก่โครงสร้างและกระบวนการบริหารงานบุคคลงบประมาณและเครื่องมืออุปกรณ์ต่างๆ และทรัพยากรธรรมชาติข้อมูลเกี่ยวกับศักยภาพท้องถิ่น

ประวัติความเป็นมา

องค์การบริหารส่วนตำบลเขาฉกรรจ์ เป็นองค์การปกครองส่วนท้องถิ่นตั้งอยู่เลขที่ ๑๐๐ หมู่ที่ ๙ ตำบลเขาฉกรรจ์ อำเภอเขาฉกรรจ์ จังหวัดสระแก้ว อยู่ห่างจากอำเภอเขาฉกรรจ์ ประมาณ ๕ กิโลเมตร ทิศเหนือจดตำบลสระแก้ว ทิศใต้จดตำบลคลองหินปูน ทิศตะวันออกจดตำบลเขาสามสิบ ทิศตะวันตกจดตำบลหนองหัว

องค์การบริหารส่วนตำบลเขาฉกรรจ์ ได้รับการยกฐานะเป็นองค์การบริหารส่วนตำบลและมีฐานะเป็นนิติบุคคลและเป็นราชการบริหารส่วนท้องถิ่นตามพระราชบัญญัติสภาตำบลและองค์การบริหารส่วนตำบล พ.ศ. ๒๕๓๗ ตามประกาศกระทรวงมหาดไทย เมื่อวันที่ ๒๓ กุมภาพันธ์ ๒๕๔๐

เนื้อที่

องค์การบริหารส่วนตำบลเขาฉกรรจ์ มีเนื้อที่ทั้งสิ้น ๙๓.๙๘ ตารางกิโลเมตร

อาณาเขตติดต่อ

ทิศเหนือ	ติดต่อกับ	ตำบลสระแก้ว
ทิศใต้	ติดต่อกับ	ตำบลคลองหินปูน
ทิศตะวันออก	ติดต่อกับ	ตำบลเขาสามสิบ
ทิศตะวันตก	ติดต่อกับ	ตำบลหนองหัว

๑.ด้านกายภาพ

๑.๑ แบ่งพื้นที่การปกครองออกเป็น ๘ หมู่บ้าน ดังนี้

หมู่ที่ ๑	ชื่อบ้านวังรี	มีนายสุชาติ	ประตุตาล	เป็นผู้ใหญ่บ้าน
หมู่ที่ ๒	ชื่อบ้านนา	มีนายเอกรัตน์	เขาโพธิ์งาม	เป็นผู้ใหญ่บ้าน
หมู่ที่ ๖	ชื่อบ้านสันตสุข	มีนายสุวรรณ	พรมณี	เป็นผู้ใหญ่บ้าน
หมู่ที่ ๗	ชื่อบ้านนาบน	มีนางสมหวัง	ประจักษ์	เป็นผู้ใหญ่บ้าน
หมู่ที่ ๘	ชื่อบ้านพรสวรรค์	มีนายมนูญ	โพธิ์ตะนิมิต	เป็นผู้ใหญ่บ้าน
หมู่ที่ ๙	ชื่อบ้านหนองกระทุ่ม	มีนายสมชาย	คู่คิด	เป็นผู้ใหญ่บ้าน
หมู่ที่ ๑๐	ชื่อบ้านโคกยาง	มีน.ส.อัจฉรา	ทักษิณากร	เป็นผู้ใหญ่บ้าน
หมู่ที่ ๑๑	ชื่อบ้านลุ่มมะค่า	มีนายชาลี	ศิลารัตน์	เป็นผู้ใหญ่บ้าน

จำนวนหมู่บ้านที่ในเขต อบต. เต็มทั้งหมู่บ้าน จำนวน ๖ หมู่บ้าน ได้แก่หมู่ที่ ๑,๒,๗,๘,๑๐,๑๑ จำนวนหมู่บ้านที่ในเขต อบต. บางส่วน จำนวน ๒ หมู่บ้าน ได้แก่หมู่ที่ ๖,๙

๑.๒ ลักษณะภูมิประเทศ

สภาพโดยทั่วไป พื้นที่เป็นที่ราบมีลำคลองพระสทิงและคลองสิบสามไหลผ่าน พื้นที่ส่วนใหญ่อยู่ในเขตป่าสงวน นิคมสหกรณ์ฯ และเขตปฏิรูปที่ดินเพื่อการเกษตร

1.3 ลักษณะภูมิอากาศ

ลักษณะอากาศมีลักษณะร้อนชื้น อากาศเปลี่ยนแปลงไปตามฤดู ซึ่งมี 3 ฤดู ดังนี้

ฤดูร้อน เริ่มตั้งแต่กลางเดือนกุมภาพันธ์ไปจนถึงกลางเดือนพฤษภาคม อากาศร้อนและแห้งแรง แต่บางครั้งอาจมีอากาศเย็น บ้างครั้งเกิดพายุฝนฟ้าคะนองและลมกระโชกแรงหรืออาจมีลูกเห็บตกก่อให้เกิดความเสียหายแก่ประชาชนทุกปี เรียกว่า “พายุฤดูร้อน” อากาศร้อน จะมีอุณหภูมิระหว่าง 35 – 39.9 องศาเซลเซียส ร้อนจัด มีอุณหภูมิประมาณ 40 องศาเซลเซียสขึ้นไป

ฤดูฝน เริ่มตั้งแต่กลางเดือนพฤษภาคม ฝนตกมากในช่วงเดือน พฤษภาคม – ตุลาคม แต่อาจเกิด “ช่วงฝนทิ้ง” ซึ่งอาจนานประมาณ 1-2 สัปดาห์หรือบางปีอาจเกิดขึ้นรุนแรงและมีฝนน้อยนานนับเดือน ในเดือนกรกฎาคม แต่ในเขตองค์การบริหารส่วนตำบลไม่เคยเกิดอุทกภัยรุนแรง มีฝนตกเฉลี่ยประมาณ 900 มิลลิเมตร

ฤดูหนาว เริ่มตั้งแต่กลางเดือนตุลาคมถึงกลางเดือนกุมภาพันธ์ ในช่วงกลางเดือนตุลาคมนานราว 1-2 สัปดาห์ เป็นช่วงเปลี่ยนฤดูจากฤดูฝนเป็นฤดูหนาว อากาศแปรปรวนไม่แน่นอน อาจเริ่มมีอากาศเย็นหรืออาจยังมีฝนฟ้าคะนอง อากาศหนาวอุณหภูมิต่ำสุด ประมาณ 15 องศา

๑.๔ ด้านการคมนาคม

หมู่ที่	หมู่บ้าน	ถนนคอนกรีต		ถนนลาดยาง		ถนนลูกรัง	
		จำนวน (สาย)	ระยะทาง (เมตร)	จำนวน (สาย)	ระยะทาง (เมตร)	จำนวน (สาย)	ระยะทาง (เมตร)
๑	บ้านวังรี	๕	๓,๓๖๔	-	-	๑	๕๖๐
๒	บ้านนา	๑	๔,๙๔๐	-	-	๑	๓,๔๘๐
๖	บ้านสันติสุข	๓	๑,๘๖๐	-	-	๔	๑,๘๐๐
๗	บ้านนาบน	๑	๑,๖๖๐	-	-	๓	๓,๑๒๐
๘	บ้านพรสวรรค์	๒	๑,๓๓๐	-	-	๒	๑,๖๕๐
๙	บ้านหนองกระทุ่ม	๔	๔,๑๑๐	-	-	๔	๒,๓๙๐
๑๐	บ้านโคกยาง	๒	๑,๙๕๐	-	-	๓	๒,๔๘๐
๑๑	บ้านลุ่มมะค่า	๒	๕๕๐	-	-	๔	๓,๔๙๐
	ทางหลวงท้องถิ่น สายหนองกระทุ่ม – วังรี สก.ถ. ๑๗๐๐๑	-	-	-	-	๑	๕,๒๐๐
	ทางหลวงท้องถิ่น สายลุ่มมะค่า – โคกมะกอก สก.ถ. ๑๗๐๐๒	๑	๒,๒๐๐	-	-	-	-
	ทางหลวงท้องถิ่นสาย นาบน – พรสวรรค์ สก.ถ. ๑๗๐๐๓	๑	๓,๘๗๐	-	-	-	-
	รวม	๒๒	๒๕,๘๓๔			๒๓	๒๔,๑๗๐

๑.๔ ด้านแหล่งน้ำ

ฝาย	จำนวน ๘ แห่ง
บ่อน้ำ	จำนวน ๗ บ่อ
สระน้ำ	จำนวน ๗๔ บ่อ
คลองส่งน้ำ	จำนวน ๑ สาย
คลองธรรมชาติ	จำนวน ๓ สาย

- มีระบบประปาหมู่บ้าน จำนวน ๘ แห่ง ได้แก่ หมู่ที่ ๑,๒,๖,๗,๘,๙,๑๐,๑๑

๒.ด้านการเมืองการปกครอง

องค์การบริหารส่วนตำบลเขาฉกรรจ์ได้แบ่งเขตหมู่บ้าน มีทั้งหมด 8 หมู่บ้าน แต่ละหมู่บ้านมีผู้ใหญ่บ้านและผู้ช่วยผู้ใหญ่บ้าน ประชาชนมีส่วนร่วมในการจัดซื้อจัดจ้างขององค์การบริหารส่วนตำบล ประชาชนให้ความร่วมมือด้านการเลือกตั้งเป็นอย่างดี ในการจัดทำแผนพัฒนาองค์การบริหารส่วนตำบล จากผลการประชุมทุกครั้งที่องค์การบริหารส่วนตำบลจัดขึ้น มีประชาชนสนใจเข้าร่วมประชุมรวมทั้งแสดงความคิดเห็นที่หลากหลาย ส่งผลให้องค์การบริหารส่วนตำบลดำเนินงานตามความต้องการของประชาชน และประชาชนได้รับและมีส่วนร่วมในการพัฒนาองค์การบริหารส่วนตำบล นอกจากนี้ องค์การบริหารส่วนตำบลได้จัดโครงการอบรมศึกษา ดูงาน ของคณะผู้บริหาร สมาชิกสภาองค์การบริหารส่วนตำบล พนักงานองค์การบริหารส่วนตำบล อสม. และผู้นำหมู่บ้าน โครงการอื่นๆ สำหรับประชาชนอีกหลายโครงการ เพื่อนำความรู้และประสบการณ์ที่ได้รับมาพัฒนาองค์การบริหารส่วนตำบลให้เจริญเท่าเทียมกับองค์การบริหารส่วนตำบลอื่นๆ และองค์การบริหารส่วนตำบลมีโครงการจัดซื้อเครื่องมือเครื่องใช้ในการปฏิบัติงานให้ทันสมัยและมีประสิทธิภาพ โครงการบางโครงการต้องระงับไว้เนื่องจากข้อจำกัดด้านงบประมาณ มีอัตรากำลังพนักงานองค์การบริหารส่วนตำบลจำกัด ไม่เพียงพอต่อการตอบสนองความต้องการของประชาชนในด้านบริการ โดยองค์การบริหารส่วนตำบลแบ่งเขตการปกครองดังนี้

๒.๑ เขตการปกครอง

พื้นที่การปกครองออกเป็น ๘ หมู่บ้าน ดังนี้

หมู่ที่ ๑	ชื่อบ้านวังรี	มีนายสุชาติ	ประตุตาล	เป็นผู้ใหญ่บ้าน
หมู่ที่ ๒	ชื่อบ้านนา	มีนายเอกรัตน์	เขาโพธิ์งาม	เป็นผู้ใหญ่บ้าน
หมู่ที่ ๖	ชื่อบ้านสันติสุข	มีนายสิริภพ	บรเพชร	เป็นผู้ใหญ่บ้าน
หมู่ที่ ๗	ชื่อบ้านนาบน	มีนางสมหวัง	ประจักษ์	เป็นผู้ใหญ่บ้าน
หมู่ที่ ๘	ชื่อบ้านพรสวรรค์	มีนายใหม่	อานุกา	เป็นผู้ใหญ่บ้าน
หมู่ที่ ๙	ชื่อบ้านหนองกระทุ่ม	มีนายสมชาย	คู่คิด	เป็นผู้ใหญ่บ้าน
หมู่ที่ ๑๐	ชื่อบ้านโคกยาง	มีน.ส.อัจฉรา	ทักษิณากร	เป็นผู้ใหญ่บ้าน
หมู่ที่ ๑๑	ชื่อบ้านลุมมะค่า	มีนายชาติ	ศิลารัตน์	เป็นผู้ใหญ่บ้าน

จำนวนหมู่บ้านที่ในเขต อบต. เต็มทั้งหมู่บ้าน จำนวน ๖ หมู่บ้าน ได้แก่หมู่ที่ ๑,๒,๗,๘,๑๐,๑๑
จำนวนหมู่บ้านที่ในเขต อบต. บางส่วน จำนวน ๒ หมู่บ้าน ได้แก่หมู่ที่ ๖,๙

๒.๒ หน่วยเลือกตั้ง

องค์การบริหารส่วนตำบลได้แบ่งเขตการเลือกตั้งนายกองค์การบริหารส่วนตำบล ทั้งเขตเป็น 8 หน่วยเลือกตั้ง 8 หมู่บ้าน ดังนี้

- (๑) หน่วยเลือกตั้งที่ ๑ โรงเรียนบ้านวังรี
- (๒) หน่วยเลือกตั้งที่ ๒ ศาลากลางบ้านนา
- (๓) หน่วยเลือกตั้งที่ ๓ ศาลากลางบ้านสันติสุข
- (๔) หน่วยเลือกตั้งที่ ๔ ศาลากลางบ้านนาบน
- (๕) หน่วยเลือกตั้งที่ ๕ ศาลากลางบ้านพรสวรรค์
- (๖) หน่วยเลือกตั้งที่ ๖ วัดหนองกระทุ่ม
- (๗) หน่วยเลือกตั้งที่ ๗ ศาลากลางบ้านโคกยาง
- (๘) หน่วยเลือกตั้งที่ ๘ โรงเรียนบ้านนา (สามัคคีวิทยา)

๓.ประชากร

๓.๑ ข้อมูลเกี่ยวกับจำนวนประชากร

มีประชากรทั้งสิ้น ๓,๙๒๔ คน ชาย ๑,๙๘๘ คน หญิง ๑,๙๓๖ คน มีจำนวน ๑,๔๑๗ ครัวเรือน

หมู่ที่	จำนวนครัวเรือน	จำนวนประชากร		รวม
		ชาย	หญิง	
๑	๓๒๙	๔๖๑	๔๓๒	๘๙๓
๒	๒๑๙	๒๔๙	๒๓๙	๔๘๘
๖	๑๖๖	๒๔๖	๒๒๗	๔๗๓
๗	๑๑๑	๑๔๘	๑๓๔	๒๘๒
๘	๑๒๕	๒๐๔	๑๙๒	๓๙๖
๙	๑๕๔	๒๑๕	๒๐๓	๔๑๘
๑๐	๑๐๐	๑๔๔	๑๕๘	๓๐๒
๑๑	๒๑๓	๓๒๑	๓๕๑	๖๗๒
รวม	๑,๔๑๗	๑,๙๘๘	๑,๙๓๖	๓,๙๒๔

ข้อมูลทะเบียนราษฎร:อำเภอ เขาฉกรรจ์พฤษภาคม ๒๕๖๒

๓.๒ การศึกษา

ลำดับที่	สถานศึกษาในสังกัด สปช.	จำนวนครู	จำนวนนักเรียน	หมายเหตุ
๑	โรงเรียนบ้านวังรี	๖	๑๓๒	
๒	โรงเรียนบ้านนา(สามัคคีวิทยา)	๗	๖๗	
๓	โรงเรียนบ้านพรสวรรค์	๗	๗๐	
๔	ศูนย์พัฒนาเด็กเล็ก องค์การบริหารตำบลเขาฉกรรจ์	๒	๑๙	

รวม	๒๒	๒๘๘	
-----	----	-----	--

-๖-

๓.๓ ศาสนา วัฒนธรรมประเพณี

ประเภท	จำนวน	ชื่อ	สถานที่ตั้ง
๑. วัด	๕ แห่ง	๑. วัดวังรี	หมู่ ๑
		๒. วัดบ้านนา	หมู่ ๒
		๓. วัดบ้านพรสวรรค์	หมู่ ๘
		๔. วัดบ้านนาบน	หมู่ ๗
		๕. วัดบ้านลุมมะค่า	หมู่ ๑๑
๒. สำนักสงฆ์	๒ แห่ง	๑. บ้านหนองกระทุ่ม	หมู่ ๙
		๒. บ้านสันติสุข	หมู่ ๖

ประเพณีและงานประจำปี

- ประเพณีวันขึ้นปีใหม่ ประมาณเดือน มกราคม
- สืบสานประเพณีบุญผะเหวด ประมาณเดือน เมษายน
- ประเพณีทำบุญกลางบ้าน ประมาณเดือน พฤษภาคม
- ประเพณีวันสงกรานต์ ประมาณเดือน เมษายน
- ประเพณีลอยกระทง ประมาณเดือน ตุลาคม พฤศจิกายน
- ประเพณีวันเข้าพรรษา ออกพรรษา ประมาณเดือน กรกฎาคม ตุลาคม พฤศจิกายน

ภูมิปัญญาท้องถิ่น ภาษาถิ่น

ภูมิปัญญาท้องถิ่น ประชาชนในเขตองค์การบริหารส่วนตำบลได้อนุรักษ์ภูมิปัญญาท้องถิ่น ได้แก่ การทอผ้าไหมโดยใช้กี่กระตุก วิธีการทำเครื่องจักสารใช้สำหรับในครัวเรือน วิธีการทอเสื่อจากต้นกก เครื่องมือจับปลาจากไม้ไผ่

ภาษาถิ่น ประชาชนส่วนใหญ่ร้อยละ 80 พูดภาษาอีสาน

๓.๔ สาธารณสุข

จากการสำรวจข้อมูลพื้นฐานพบว่า ประชาชนกรส่วนใหญ่มีสุขภาพที่ดี มีการคัดกรองสุขภาพให้กับประชาชนกลุ่มเสี่ยง โรคที่มักเกิดแก่ประชากรในชุมชน เช่นกัน ได้แก่ โรคความดัน เบาหวาน โรคเอดส์ โรคไข้เลือดออก มือ-ปาก-เท้าในเด็ก และโรคอื่นๆ อีกมาก มีสถิติเข้ารับการรักษาพยาบาล ปัญหาคือประชาชนบางรายไม่ยอมไปคัดกรองหรือตรวจสุขภาพประจำปี การแก้ไขปัญหา คือ องค์การบริหารส่วนตำบลและหน่วยงานสาธารณสุข โรงพยาบาลส่งเสริมสุขภาพตำบล ได้จัดกิจกรรมร่วมมือกันรณรงค์ให้ชุมชนเห็นความสำคัญในเรื่องนี้ซึ่งก็ได้ผลในระดับหนึ่ง ประชาชนให้ความร่วมมือเป็นอย่างดี

๓.๔.๑ หน่วยงานด้านสาธารณสุข

- โรงพยาบาลส่งเสริมสุขภาพตำบล ในเขตพื้นที่ จำนวน ๑ แห่ง

๓.๕ การสังคมสงเคราะห์

องค์การบริหารส่วนตำบลได้ดำเนินการด้านสังคมสงเคราะห์ ดังนี้

๑. ดำเนินการจ่ายเบี้ยยังชีพให้กับผู้สูงอายุ ผู้พิการ และผู้ป่วยเอดส์
๒. รับลงทะเบียนและประสานโครงการเงินอุดหนุนเพื่อการเลี้ยงดูเด็กแรกเกิด
๓. ประสานการทำบัตรผู้พิการ/จ่ายเบี้ยให้กับผู้พิการ
๔. จัดทำโครงการปรับปรุงซ่อมแซมบ้านผู้ยากจน ยากไร้ รายได้น้อย และผู้ด้อยโอกาส

๓.๖ อุตสาหกรรม

- ไชโล จำนวน ๑ แห่ง






๔. ข้อมูลแผนพัฒนาเศรษฐกิจพอเพียงท้องถิ่น (ด้านการเกษตรและแหล่งน้ำ)

๔.๑ ข้อมูลพื้นฐานของหมู่บ้าน




- ๑) หมู่บ้าน วังรี หมู่ที่ ๑ ตำบล เขาฉกรรจ์ อ.อบต. เขาฉกรรจ์
อำเภอ เขาฉกรรจ์ จังหวัด สระแก้ว
จำนวนประชากรทั้งหมด ๘๗๒ คน ชาย ๔๕๓ คน หญิง ๔๑๙ คน
ครัวเรือนทั้งหมด ๓๐๘ ครัวเรือน พื้นที่ทั้งหมด ๖,๘๔๑.๑๕๒ ไร่ พื้นที่ทำการเกษตร ๑,๔๗๐.๕ ไร่
- ๒) หมู่บ้าน บ้านนา หมู่ที่ ๒ ตำบล เขาฉกรรจ์ อ.อบต. เขาฉกรรจ์
อำเภอ เขาฉกรรจ์ จังหวัด สระแก้ว
จำนวนประชากรทั้งหมด ๔๘๗ คน ชาย ๒๕๒ คน หญิง ๒๓๕ คน
ครัวเรือนทั้งหมด ๒๑๓ ครัวเรือน พื้นที่ทั้งหมด ๓,๘๖๔.๑๓ ไร่ พื้นที่ทำการเกษตร ๖๑๗.๕ ไร่
- ๓) หมู่บ้าน สันติสุข หมู่ที่ ๖ ตำบล เขาฉกรรจ์ อ.อบต. เขาฉกรรจ์
อำเภอ เขาฉกรรจ์ จังหวัด สระแก้ว
จำนวนประชากรทั้งหมด ๔๓๙ คน ชาย ๒๑๙ คน หญิง ๒๒๐ คน
ครัวเรือนทั้งหมด ๑๕๘ ครัวเรือน พื้นที่ทั้งหมด ๖,๐๘๖.๐๔ ไร่ พื้นที่ทำการเกษตร ๘๙๓.๓๔ ไร่
- ๔) หมู่บ้าน นาบน หมู่ที่ ๗ ตำบล เขาฉกรรจ์ อ.อบต. เขาฉกรรจ์
อำเภอ เขาฉกรรจ์ จังหวัด สระแก้ว
จำนวนประชากรทั้งหมด ๒๘๖ คน ชาย ๑๔๙ คน หญิง ๑๓๗ คน
ครัวเรือนทั้งหมด ๑๐๔ ครัวเรือน พื้นที่ทั้งหมด ๖,๐๕๒.๐๓ ไร่ พื้นที่ทำการเกษตร ๗๔๒.๒๕ ไร่
- ๕) หมู่บ้าน พรสวรรค์ หมู่ที่ ๘ ตำบล เขาฉกรรจ์ อ.อบต. เขาฉกรรจ์
อำเภอ เขาฉกรรจ์ จังหวัด สระแก้ว
จำนวนประชากรทั้งหมด ๓๘๖ คน ชาย ๑๙๙ คน หญิง ๑๘๗ คน
ครัวเรือนทั้งหมด ๑๑๘ ครัวเรือน พื้นที่ทั้งหมด ๓,๔๕๘.๒๙ ไร่ พื้นที่ทำการเกษตร ๑,๓๗๒.๕ ไร่
- ๖) หมู่บ้าน หนองกระทุ่ม หมู่ที่ ๙ ตำบล เขาฉกรรจ์ อ.อบต. เขาฉกรรจ์
อำเภอ เขาฉกรรจ์ จังหวัด สระแก้ว
จำนวนประชากรทั้งหมด ๔๐๐ คน ชาย ๒๐๕ คน หญิง ๑๙๕ คน
ครัวเรือนทั้งหมด ๑๔๖ ครัวเรือน พื้นที่ทั้งหมด ๗,๐๘๒.๒๙๓ ไร่ พื้นที่ทำการเกษตร ๑,๑๓๗.๗๕ ไร่
- ๗) หมู่บ้าน โคกยาง หมู่ที่ ๑๐ ตำบล เขาฉกรรจ์ อ.อบต. เขาฉกรรจ์
อำเภอ เขาฉกรรจ์ จังหวัด สระแก้ว
จำนวนประชากรทั้งหมด ๓๐๙ คน ชาย ๑๔๔ คน หญิง ๑๖๕ คน
ครัวเรือนทั้งหมด ๙๔ ครัวเรือน พื้นที่ทั้งหมด ๗,๕๑๓.๐๕ ไร่ พื้นที่ทำการเกษตร ๘๓๕.๗๕ ไร่
- ๘) หมู่บ้าน ลุมมะค่า หมู่ที่ ๑๑ ตำบล เขาฉกรรจ์ อ.อบต. เขาฉกรรจ์
อำเภอ เขาฉกรรจ์ จังหวัด สระแก้ว
จำนวนประชากรทั้งหมด ๖๙๔ คน ชาย ๓๓๕ คน หญิง ๓๕๙ คน
ครัวเรือนทั้งหมด ๒๐๐ ครัวเรือน พื้นที่ทั้งหมด ๓,๔๒๓.๑๑๙ ไร่ พื้นที่ทำการเกษตร ๘๕๓.๕๑ ไร่

๔.๒ ข้อมูลด้านการเกษตร

๑) หมู่ที่ ๑ บ้านวังรี

ประเภทของการทำการเกษตร		จำนวน	ผลผลิตเฉลี่ย (กก./ไร่)	ต้นทุนการผลิตเฉลี่ย (บาท/ไร่)	ราคาขายโดยเฉลี่ย (บาท/ไร่)
๒.๑) ทำนา	ในเขตชลประทานคร้วเรือนไร่กก./ไร่บาท/ไร่บาท/ไร่
	นอกเขตชลประทาน๕๖...คร้วเรือน๗๗๒.๒๕...ไร่	๔๐๐ กก./ไร่	๑,๐๐๐ บาท/ไร่	๔,๐๐๐ บาท/ไร่
๒.๒) ทำสวน	สวน...ถั่วฝักยาว...๑...คร้วเรือน๒...ไร่	๒,๐๐๐ กก./ไร่	๑,๐๐๐ บาท/ไร่	๒,๐๐๐ บาท/ไร่
	สวน....ข้า.....๑...คร้วเรือน๐.๕๐.....ไร่	๕,๐๐๐ กก./ไร่	๑,๐๐๐ บาท/ไร่	๒,๐๐๐ บาท/ไร่
	สวน...กระเพรา...๑...คร้วเรือน๐.๒๕...ไร่	๘๐๐ กก./ไร่	๑,๐๐๐ บาท/ไร่	๒,๐๐๐ บาท/ไร่
	สวน...ลำไย....๑...คร้วเรือน๕...ไร่	๑,๕๐๐ กก./ไร่	๑๐,๐๐๐ บาท/ไร่	๓๐,๐๐๐ บาท/ไร่
	สวน...ขนุนหนึ่ง....๑...คร้วเรือน๗...ไร่	๒,๐๐๐ กก./ไร่	๑๐,๐๐๐ บาท/ไร่	๒๐,๐๐๐ บาท/ไร่
	สวน...มะนาว....๒...คร้วเรือน๕...ไร่	๑๐๐ กก./ไร่	๗,๙๐๐ บาท/ไร่	๓,๐๐๐ บาท/ไร่
๒.๓) ทำไร่	 ไร่อ้อย	...๑๘...คร้วเรือน๔๘๖...ไร่	๑๐,๐๐๐กก./ไร่	๕,๕๐๐ บาท/ไร่	๔,๕๐๐บาท/ไร่
	 ไร่ข้าวโพด	...๑๕...คร้วเรือน๙๖.....ไร่	๑,๓๐๐ กก./ไร่	๑,๗๐๐ บาท/ไร่	๕,๐๐๐ บาท/ไร่
	 ไร่มันสำปะหลัง๖...คร้วเรือน๕๙...ไร่	๔,๐๐๐ กก./ไร่	๒,๕๐๐ บาท/ไร่	๘,๐๐๐ บาท/ไร่
	 ไร่ยางพารา๔...คร้วเรือน๓๗.๕๐...ไร่	๒๐๐ กก./ไร่	๕,๐๐๐ บาท/ไร่	๔,๐๐๐ บาท/ไร่
 ไร่ ยูคา๒...คร้วเรือน๑๘...ไร่	๑๕,๐๐๐กก./ไร่	๒,๕๐๐ บาท/ไร่	๑๕,๐๐๐ บาท/ไร่	





๒) หมู่ที่ ๒ บ้านนา

ประเภทของการทำการเกษตร		จำนวน	ผลผลิตเฉลี่ย (กก./ไร่)	ต้นทุนการผลิตเฉลี่ย (บาท/ไร่)	ราคาขายโดยเฉลี่ย (บาท/ไร่)
๒.๑)ทำนา	ในเขตชลประทานคร้วเรือนไร่กก./ไร่บาท/ไร่บาท/ไร่
	นอกเขตชลประทาน๓๙...คร้วเรือน๔๓๖...ไร่	๔๐๐ กก./ไร่	๑,๐๐๐ บาท/ไร่	๔,๐๐๐ บาท/ไร่
๒.๒)ทำสวน	สวน...มะเขือเปราะ๑...คร้วเรือน๐.๕๐...ไร่	๗๐๐ กก./ไร่	๒,๕๐๐ บาท/ไร่	๗,๐๐๐ บาท/ไร่
	สวน มะม่วงน้ำดอกไม้๑...คร้วเรือน๗.....ไร่	๒,๐๐๐ กก./ไร่	๑๐,๐๐๐ บาท/ไร่	๖๐,๐๐๐ บาท/ไร่
	สวน...ส้มโอ...๑...คร้วเรือน๕.....ไร่	๓,๐๐๐ กก./ไร่	๑๐,๐๐๐ บาท/ไร่	๖๐,๐๐๐ บาท/ไร่
	สวน...ยางพารา...๑...คร้วเรือน๗...ไร่	๒๐๐ กก./ไร่	๕,๐๐๐ บาท/ไร่	๔,๐๐๐ บาท/ไร่
๒.๓)ทำไร่	 ไร่อ้อย	...๓...คร้วเรือน๖๘...ไร่	๑๐,๐๐๐กก./ไร่	๕,๕๐๐ บาท/ไร่	๔,๕๐๐บาท/ไร่
	 ไร่ข้าวโพด	...๖...คร้วเรือน๕๔.....ไร่	๑,๓๐๐ กก./ไร่	๑,๗๐๐ บาท/ไร่	๕,๐๐๐ บาท/ไร่
	 ไร่มันสำปะหลัง๕...คร้วเรือน๔๐...ไร่	๔,๐๐๐ กก./ไร่	๒,๕๐๐ บาท/ไร่	๘,๐๐๐ บาท/ไร่
	อื่นๆ (โปรดระบุ)คร้วเรือนไร่กก./ไร่บาท/ไร่บาท/ไร่
	คร้วเรือนไร่กก./ไร่บาท/ไร่บาท/ไร่





๓) หมู่ที่ ๖ บ้านสันติสุข

ประเภทของการทำการเกษตร		จำนวน	ผลผลิตเฉลี่ย (กก./ไร่)	ต้นทุนการผลิตเฉลี่ย (บาท/ไร่)	ราคาขายโดยเฉลี่ย (บาท/ไร่)
๒.๑)ทำนา	ในเขตชลประทานคร้วเรือนไร่กก./ไร่บาท/ไร่บาท/ไร่
	นอกเขตชลประทาน๔๐...คร้วเรือน๒๘๒.๓๔...ไร่	๗๐๐ กก./ไร่	๑,๐๐๐ บาท/ไร่	๗,๐๐๐ บาท/ไร่
๒.๒)ทำสวน	สวน ถั่วฝักยาว๒...คร้วเรือน๓...ไร่	๑,๒๕๐ กก./ไร่	๑,๐๐๐ บาท/ไร่	๒,๐๐๐ บาท/ไร่
	สวน พริกขี้หนูสวน๑...คร้วเรือน๐.๒๕.....ไร่	๑,๐๐๐ กก./ไร่	๒,๐๐๐ บาท/ไร่	๑๐,๐๐๐ บาท/ไร่
	สวน...พริกใหญ่...๑...คร้วเรือน๒.....ไร่	๑,๐๐๐ กก./ไร่	๒,๐๐๐ บาท/ไร่	๑๐,๐๐๐ บาท/ไร่
	สวน...แตงกวา...๑...คร้วเรือน๗...ไร่	๒,๐๐๐ กก./ไร่	๑,๕๐๐ บาท/ไร่	๑๐,๐๐๐ บาท/ไร่
	สวน ชะอม๑...คร้วเรือน๑.๕๐...ไร่	๑๕๐ กก./ไร่	๕,๐๐๐ บาท/ไร่	๔,๕๐๐ บาท/ไร่
	สวน ลำไย๑๙...คร้วเรือน๑๑๗.๕...ไร่	๑,๕๐๐ กก./ไร่	๑๐,๐๐๐ บาท/ไร่	๓๐,๐๐๐ บาท/ไร่
	สวนมะละกอแขกดำ๒...คร้วเรือน๖...ไร่	๒,๐๐๐ กก./ไร่	๒,๕๐๐ บาท/ไร่	๒๐,๐๐๐ บาท/ไร่
	สวน มะละกอฮอลแลนด์๔...คร้วเรือน๒๔...ไร่	๒,๐๐๐ กก./ไร่	๒,๕๐๐ บาท/ไร่	๒๐,๐๐๐ บาท/ไร่
	สวน มะม่วงฟ้าลั่น๒...คร้วเรือน๒...ไร่	๑,๒๕๐ กก./ไร่	๑๐,๐๐๐ บาท/ไร่	๖๐,๐๐๐ บาท/ไร่
	สวน มะม่วงแก้ว๑...คร้วเรือน๔...ไร่	๑,๐๐๐ กก./ไร่	๑๐,๐๐๐ บาท/ไร่	๖๐,๐๐๐ บาท/ไร่
	สวน มะม่วงน้ำดอกไม้๓...คร้วเรือน๖.๕๐...ไร่	๓,๐๐๐ กก./ไร่	๑๐,๐๐๐ บาท/ไร่	๖๐,๐๐๐ บาท/ไร่
	สวน มะม่วงเขียวเสวย๑...คร้วเรือน๑...ไร่	๑,๐๐๐ กก./ไร่	๑๐,๐๐๐ บาท/ไร่	๖๐,๐๐๐ บาท/ไร่




๔) หมู่ที่ ๗ บ้านนาบอน

ประเภทของการทำการเกษตร		จำนวน	ผลผลิตเฉลี่ย (กก./ไร่)	ต้นทุนการผลิตเฉลี่ย (บาท/ไร่)	ราคาขายโดยเฉลี่ย (บาท/ไร่)
๒.๑)ทำนา	ในเขตชลประทานคร้วเรือนไร่กก./ไร่บาท/ไร่บาท/ไร่
	นอกเขตชลประทาน๓๖...คร้วเรือน๕๒๔...ไร่	๔๑๖ กก./ไร่	๒,๕๐๐ บาท/ไร่	๒,๔๙๙ บาท/ไร่
๒.๒)ทำสวน	สวน ลำไย	...๒...คร้วเรือน ...๖...ไร่	๑,๕๐๐ กก./ไร่	๑๐,๐๐๐ บาท/ไร่	๓๐,๐๐๐ บาท/ไร่
	สวน พริกชี้หูสวน๑...คร้วเรือน๐.๒๕.....ไร่	๑,๐๐๐ กก./ไร่	๒,๐๐๐ บาท/ไร่	๑๐,๐๐๐ บาท/ไร่
	สวน มะละกอฮอลแลนด์๑...คร้วเรือน ...๒...ไร่	๒,๐๐๐ กก./ไร่	๒,๕๐๐ บาท/ไร่	๒๐,๐๐๐ บาท/ไร่
	สวน มะละกอ	...๒...คร้วเรือน ...๑๖...ไร่	๒,๐๐๐ กก./ไร่	๒,๕๐๐ บาท/ไร่	๒๐,๐๐๐ บาท/ไร่
	อื่นๆ (โปรดระบุ)คร้วเรือนไร่กก./ไร่บาท/ไร่บาท/ไร่
คร้วเรือนไร่กก./ไร่บาท/ไร่บาท/ไร่
๒.๓)ทำไร่	 ไร่อ้อย	...๒...คร้วเรือน๒๒....ไร่	๗,๒๐๐กก./ไร่	๑๐,๐๐๐ บาท/ไร่	๕,๗๖๐บาท/ไร่
	 ไร่ข้าวโพด	...๙...คร้วเรือน๗๑.....ไร่	๗๐๐ กก./ไร่	๓,๒๐๐ บาท/ไร่	๕,๐๐๐ บาท/ไร่
	 ไร่มันสำปะหลัง	...๙...คร้วเรือน๙๕...ไร่	๒,๐๐๐ กก./ไร่	๒,๗๕๐ บาท/ไร่	๑๑,๕๐๐ บาท/ไร่
	 ไร่ ยูคา๑...คร้วเรือน๓...ไร่	๑๕,๐๐ กก./ไร่	๒,๕๐๐ บาท/ไร่	๑๕,๐๐๐ บาท/ไร่
๒.๔) อื่นๆ	อื่นๆ (โปรดระบุ)ถั่วเขียว.....๑.....คร้วเรือน๓.....ไร่	๗๐ กก./ไร่	๙๐๐ บาท/ไร่	๕,๐๐๐ บาท/ไร่




๕) หมู่ที่ ๘ บ้านพรสวรรค์


ประเภทของการทำการเกษตร		จำนวน	ผลผลิตเฉลี่ย (กก./ไร่)	ต้นทุนการผลิตเฉลี่ย (บาท/ไร่)	ราคาขายโดยเฉลี่ย (บาท/ไร่)
๒.๑)ทำนา	ในเขตชลประทานคร้วเรือนไร่กก./ไร่บาท/ไร่บาท/ไร่
	นอกเขตชลประทาน๖๗..คร้วเรือน๑,๐๑๕...ไร่	๔๐๐ กก./ไร่	๒,๕๐๐ บาท/ไร่	๖,๐๐๐ บาท/ไร่
๒.๒)ทำสวน	สวน ลำไย	...๑...คร้วเรือน ...๗...ไร่	๑,๕๐๐ กก./ไร่	๑๐,๐๐๐ บาท/ไร่	๓๐,๐๐๐ บาท/ไร่
	สวนคร้วเรือนไร่ กก./ไร่ บาท/ไร่ บาท/ไร่
	สวนคร้วเรือนไร่ กก./ไร่ บาท/ไร่ บาท/ไร่
	สวนคร้วเรือนไร่ กก./ไร่ บาท/ไร่ บาท/ไร่
	อื่นๆ (โปรดระบุ)คร้วเรือนไร่กก./ไร่บาท/ไร่บาท/ไร่
คร้วเรือนไร่กก./ไร่บาท/ไร่บาท/ไร่
๒.๓)ทำไร่	 ไร่อ้อย๔...คร้วเรือน๕๒....ไร่	๑๐,๐๐๐กก./ไร่	๕,๕๐๐ บาท/ไร่	๔,๕๐๐บาท/ไร่
	 ไร่ข้าวโพด	...๙...คร้วเรือน๕๑.....ไร่	๒,๐๐๐ กก./ไร่	๓,๐๐๐ บาท/ไร่	๑๐,๐๐๐ บาท/ไร่
	 ไร่มันสำปะหลัง๑๐...คร้วเรือน๑๖๑.๕๖....ไร่	๓,๐๐๐ กก./ไร่	๓,๐๐๐ บาท/ไร่	๕,๐๐๐ บาท/ไร่
	 ไร่ ยูคา๘...คร้วเรือน๘๖....ไร่	๑๐,๐๐ กก./ไร่	๒,๕๐๐ บาท/ไร่	๑๕,๐๐๐ บาท/ไร่
๒.๔) อื่นๆ	อื่นๆ (โปรดระบุ)คร้วเรือนไร่กก./ไร่ บาท/ไร่ บาท/ไร่
				

๖) หมู่ที่ ๙ บ้านหนองกระทุ่ม

ประเภทของการทำการเกษตร		จำนวน	ผลผลิตเฉลี่ย (กก./ไร่)	ต้นทุนการผลิตเฉลี่ย (บาท/ไร่)	ราคาขายโดยเฉลี่ย (บาท/ไร่)
๒.๑)ทำนา	ในเขตชลประทานคร้วเรือนไร่กก./ไร่บาท/ไร่บาท/ไร่
	นอกเขตชลประทาน๖๐...คร้วเรือน๙๐๔...ไร่	๒๑๐ กก./ไร่	๑,๔๐๐ บาท/ไร่	๒,๑๐๐ บาท/ไร่
๒.๒)ทำสวน	สวน บวบ	...๑...คร้วเรือน ...๑...ไร่	๓,๐๐๐ กก./ไร่	๒,๕๐๐ บาท/ไร่	๑๕,๐๐๐ บาท/ไร่
	สวน ฟักทอง	...๑...คร้วเรือน๑.....ไร่	๒,๐๐๐ กก./ไร่	๒,๕๐๐ บาท/ไร่	๑๐,๐๐๐ บาท/ไร่
	สวน แตงกวา๑...คร้วเรือน ...๑...ไร่	๒,๐๐๐ กก./ไร่	๑,๕๐๐ บาท/ไร่	๑๐,๐๐๐ บาท/ไร่
	สวน มะละกอฮอลแลนด์	...๓...คร้วเรือน๒๕...ไร่	๒,๐๐๐ กก./ไร่	๒,๕๐๐ บาท/ไร่	๒๐,๐๐๐ บาท/ไร่
	สวน มะม่วงเขียวเสวย	...๑...คร้วเรือน๓...ไร่	๑,๐๐๐ กก./ไร่	๑๐,๐๐๐ บาท/ไร่	๖๐,๐๐๐ บาท/ไร่
	สวน ลำไย	...๒...คร้วเรือน๒๓...ไร่	๑,๕๐๐ กก./ไร่	๑๐,๐๐๐ บาท/ไร่	๓๐,๐๐๐ บาท/ไร่
	สวน ยางพารา	...๒...คร้วเรือน๑๓.๗๕...ไร่	๒๐๐ กก./ไร่	๕,๐๐๐ บาท/ไร่	๔,๐๐๐ บาท/ไร่
๒.๓)ทำไร่	 ไร่อ้อยคร้วเรือนไร่กก./ไร่บาท/ไร่บาท/ไร่
	 ไร่ข้าวโพด	...๕...คร้วเรือน๖๓.....ไร่	๘๐๐ กก./ไร่	๒,๔๐๐ บาท/ไร่	๓,๖๐๐ บาท/ไร่
	 ไร่มันสำปะหลัง	...๑๓...คร้วเรือน๑๐๓...ไร่	๑,๒๑๔ กก./ไร่	๑,๔๐๐ บาท/ไร่	๒,๒๐๐ บาท/ไร่
๒.๔) อื่นๆ	อื่นๆ (โปรดระบุ)คร้วเรือนไร่กก./ไร่บาท/ไร่บาท/ไร่



๗) หมู่ที่ ๑๐ บ้านโคกยาง

ประเภทของการทำการเกษตร		จำนวน	ผลผลิตเฉลี่ย (กก./ไร่)	ต้นทุนการผลิตเฉลี่ย (บาท/ไร่)	ราคาขายโดยเฉลี่ย (บาท/ไร่)
๒.๑)ทำนา	ในเขตชลประทานคร้วเรือนไร่กก./ไร่บาท/ไร่บาท/ไร่
	นอกเขตชลประทาน๘...คร้วเรือน๘๐...ไร่	๘๐ กก./ไร่	๑,๘๐๐ บาท/ไร่	๕๗๖ บาท/ไร่
๒.๒)ทำสวน	สวน ปาล์ม๙...คร้วเรือน๒๘๓.๗๕...ไร่	๓,๐๐๐ กก./ไร่	๕,๐๐๐ บาท/ไร่	๑๕,๐๐๐ บาท/ไร่
	สวน มะเขือเปราะ๕...คร้วเรือน๓๑.....ไร่	๗๐๐ กก./ไร่	๒,๕๐๐ บาท/ไร่	๗,๐๐๐ บาท/ไร่
	สวน แตงกวา๑...คร้วเรือน๔...ไร่	๒,๐๐๐ กก./ไร่	๑,๕๐๐ บาท/ไร่	๑๐,๐๐๐ บาท/ไร่
	สวน พริกหยวก๑...คร้วเรือน๒...ไร่	๑,๐๐๐ กก./ไร่	๒,๐๐๐ บาท/ไร่	๑๐,๐๐๐ บาท/ไร่
	สวน มะม่วงเขียวเสวย๑...คร้วเรือน๓...ไร่	๑,๐๐๐ กก./ไร่	๑๐,๐๐๐ บาท/ไร่	๖๐,๐๐๐ บาท/ไร่
	สวน ลำไย๓...คร้วเรือน๑๒...ไร่	๑,๕๐๐ กก./ไร่	๑๐,๐๐๐ บาท/ไร่	๓๐,๐๐๐ บาท/ไร่
	สวน แก้วมังกร๑...คร้วเรือน๓...ไร่	๓,๐๐๐ กก./ไร่	๓,๐๐๐ บาท/ไร่	๓๐,๐๐๐ บาท/ไร่
	สวน ยางพารา๔...คร้วเรือน๓๘...ไร่	๒๐๐ กก./ไร่	๕,๐๐๐ บาท/ไร่	๔,๐๐๐ บาท/ไร่
๒.๓)ทำไร่	 ไร่อ้อยคร้วเรือนไร่กก./ไร่บาท/ไร่บาท/ไร่
	 ไร่ข้าวโพด	...๑๗...คร้วเรือน๓๒๘.....ไร่	๗๐๐ กก./ไร่	๓,๔๐๐ บาท/ไร่	๖,๐๐๐ บาท/ไร่
	 ไร่มันสำปะหลัง๑...คร้วเรือน๕๑...ไร่	๔,๐๐๐ กก./ไร่	๒,๕๐๐ บาท/ไร่	๘,๐๐๐ บาท/ไร่

	 ไร่ ยูคา๕...คร้าวเรือน๑๖๑...ไร่	๑๕,๐๐๐ กก./ไร่	๒,๕๐๐ บาท/ไร่	๑๕,๐๐๐ บาท/ไร่
--	--	-------------------------------------	----------------	---------------	----------------

-๑๕-

๘) หมู่ที่ ๑๑ บ้านลุมมะค่า

ประเภทของการทำการเกษตร		จำนวน	ผลผลิตเฉลี่ย (กก./ไร่)	ต้นทุนการผลิตเฉลี่ย (บาท/ไร่)	ราคาขายโดยเฉลี่ย (บาท/ไร่)
๒.๑)ทำนา	ในเขตชลประทานคร้าวเรือนไร่กก./ไร่บาท/ไร่บาท/ไร่
	นอกเขตชลประทาน๒๗..คร้าวเรือน๔๒๒.๗๕...ไร่	๔๐๐ กก./ไร่	๒,๒๐๐ บาท/ไร่	๒,๘๐๐ บาท/ไร่
๒.๒)ทำสวน	สวน กระเพา๑...คร้าวเรือน๐.๗๕...ไร่	๘๐๐ กก./ไร่	๑,๐๐๐ บาท/ไร่	๒,๐๐๐ บาท/ไร่
	สวน ลำไย๒....คร้าวเรือน๕...ไร่	๑,๕๐๐ กก./ไร่	๑๐,๐๐๐ บาท/ไร่	๓๐,๐๐๐ บาท/ไร่
	สวน มะยงชิด๑....คร้าวเรือน๕๐.....ไร่	๔,๐๐๐ กก./ไร่	๕,๐๐๐ บาท/ไร่	๔๐,๐๐๐ บาท/ไร่
	สวน ฝรั่งกิมจู๑....คร้าวเรือน๐.๒๕...ไร่	๓,๐๐๐ กก./ไร่	๑๐,๐๐๐ บาท/ไร่	๓๐,๐๐๐ บาท/ไร่
	สวน มะม่วงน้ำดอกไม้๑....คร้าวเรือน๐.๒๕...ไร่	๓,๐๐๐ กก./ไร่	๑๐,๐๐๐ บาท/ไร่	๖๐,๐๐๐ บาท/ไร่
	สวน มะม่วงเขียวเสวย๑....คร้าวเรือน๓...ไร่	๑,๐๐๐ กก./ไร่	๑๐,๐๐๐ บาท/ไร่	๖๐,๐๐๐ บาท/ไร่
	สวน ลองกอง๑....คร้าวเรือน๒...ไร่	๔,๐๐๐ กก./ไร่	๔,๗๐๐ บาท/ไร่	๑๒๐,๐๐๐บาท/ไร่
	สวน ทุเรียน๒....คร้าวเรือน๑...ตรว.	๑,๐๐๐ กก./ไร่	๑๐,๐๐๐ บาท/ไร่	๓๐,๐๐๐ บาท/ไร่
	สวน เงาะโรงเรียน๒....คร้าวเรือน๓...ไร่	๔,๐๐๐ กก./ไร่	๕,๐๐๐ บาท/ไร่	๒,๔๐๐ บาท/ไร่
๒.๓)ทำไร่	 ไร่ อ้อย๑๒....คร้าวเรือน๓๔๔.....ไร่	๑๒,๐๐๐กก./ไร่	๕,๐๐๐ บาท/ไร่	๙,๖๐๐บาท/ไร่
	 ไร่ ข้าวโพด	...๗...คร้าวเรือน๕๔.....ไร่	๑,๒๐๐ กก./ไร่	๒,๕๐๐ บาท/ไร่	๕,๗๖๐ บาท/ไร่

	<input type="checkbox"/> ไร่มันสำปะหลัง๑...คริวเรื่อน๘...ไร่	๒,๐๐๐ กก./ไร่	๒,๐๐๐ บาท/ไร่	๓,๖๐๐ บาท/ไร่
	<input type="checkbox"/> ไร่ ยูคา๑...คริวเรื่อน๑๐...ไร่	๑๕,๐๐๐ กก./ไร่	๒,๕๐๐ บาท/ไร่	๑๕,๐๐๐ บาท/ไร่

-๑๖-

๔.๓ ข้อมูลด้านแหล่งน้ำ

๑) หมู่ที่๑ บ้านวังรี

แหล่งน้ำทางการเกษตร	ความเพียงพอของปริมาณน้ำฝนที่ใช้ในการทำเกษตร		ปริมาณน้ำฝนที่ตกโดยเฉลี่ยในปีที่ผ่านมา (มิลลิเมตร)กรณีที่ทำไร่ปรดระบุ			
	เพียงพอ	ไม่เพียงพอ				
๓.๑ ปริมาณน้ำฝน						
แหล่งน้ำทางการเกษตร	ลำดับ ความสำคัญ	ความเพียงพอของน้ำเพื่อการเกษตร ตลอดทั้งปี		การเข้าถึงแหล่งน้ำการเกษตร		
		เพียงพอ	ไม่เพียงพอ	ทั่วถึง	ไม่ทั่วถึง	ร้อยละของคริวเรื่อนที่ เข้าถึง
๓.๒)แหล่งน้ำธรรมชาติ						
<input type="checkbox"/> ๑.แม่น้ำ						
<input type="checkbox"/> ๒.ห้วย/ลำธาร						
<input type="checkbox"/> ๓.คลอง	คลองสิบสาม		✓		✓	
	คลองพระ สทิง		✓		✓	
<input type="checkbox"/> ๔.หนองน้ำ/บึง						
<input type="checkbox"/> ๕.น้ำตก						
๖.อื่นๆ(โปรดระบุ)						
๖.๑ _____						
๖.๒ _____						
๖.๓ _____						
๓.๓)แหล่งน้ำที่มนุษย์สร้างขึ้น						
<input type="checkbox"/> ๑.แก้มลิง						
<input type="checkbox"/> ๒.อ่างเก็บน้ำ						
<input type="checkbox"/> ๓.ฝาย	๑ แห่ง		✓		✓	
<input type="checkbox"/> ๔.สระ	๑ แห่ง		✓		✓	
<input type="checkbox"/> ๕.คลองชลประทาน	คลองส่งน้ำ		✓		✓	
๖.อื่นๆ(โปรดระบุ)						

๖.๑ _____		
๖.๒ _____		
๖.๓ _____		

-๑๗-

๒) หมู่ที่ ๒ บ้านนา

แหล่งน้ำทางการเกษตร	ความเพียงพอของปริมาณน้ำฝนที่ใช้ในการทำเกษตร		ปริมาณน้ำฝนที่ตกโดยเฉลี่ยในปีที่ผ่านมา (มิลลิเมตร)กรณีที่ทราบไปรตระบุ			
	เพียงพอ	ไม่เพียงพอ				
๓.๑ ปริมาณน้ำฝน						
แหล่งน้ำทางการเกษตร	ลำดับ ความสำคัญ	ความเพียงพอของน้ำเพื่อการเกษตร ตลอดทั้งปี		การเข้าถึงแหล่งน้ำการเกษตร		
		เพียงพอ	ไม่เพียงพอ	ทั่วถึง	ไม่ทั่วถึง	ร้อยละของครัวเรือนที่ เข้าถึง
๓.๒) แหล่งน้ำธรรมชาติ						
<input type="checkbox"/> ๑. แม่น้ำ						
<input type="checkbox"/> ๒. ห้วย/ลำธาร						
<input type="checkbox"/> ๓. คลอง	คลองพระ สทิง		✓		✓	
	คลองกะพะ		✓		✓	
<input type="checkbox"/> ๔. หนองน้ำ/บึง						
<input type="checkbox"/> ๕. น้ำตก						
๖. อื่นๆ (ไปรตระบุ)						
๖.๑ _____						
๖.๒ _____						
๖.๓ _____						
๓.๓) แหล่งน้ำที่มนุษย์สร้างขึ้น						
<input type="checkbox"/> ๑. แก้มลิง						
<input type="checkbox"/> ๒. อ่างเก็บน้ำ						
<input type="checkbox"/> ๓. ฝาย						
<input type="checkbox"/> ๔. สระ						
<input type="checkbox"/> ๕. คลองชลประทาน	คลองส่งน้ำ					

๓) หมู่ที่ ๖ บ้านสันติสุข

แหล่งน้ำทางการเกษตร	ความเพียงพอของปริมาณน้ำฝนที่ใช้ในการทำเกษตร		ปริมาณน้ำฝนที่ตกโดยเฉลี่ยในปีที่ผ่านมา (มิลลิเมตร)กรณีที่ทราบโปรตระกูล			
	เพียงพอ	ไม่เพียงพอ				
๓.๑ ปริมาณน้ำฝน						
แหล่งน้ำทางการเกษตร	ลำดับ ความสำคัญ	ความเพียงพอของน้ำเพื่อการเกษตร ตลอดทั้งปี		การเข้าถึงแหล่งน้ำทางการเกษตร		
		เพียงพอ	ไม่เพียงพอ	ทั่วถึง	ไม่ทั่วถึง	ร้อยละของครัวเรือนที่ เข้าถึงฯ
๓.๒) แหล่งน้ำธรรมชาติ						
<input type="checkbox"/> ๑.แม่น้ำ						
<input type="checkbox"/> ๒.ห้วย/ลำธาร						
<input type="checkbox"/> ๓.คลอง	คลองฝักมิด		✓		✓	
	คลองพระ สทิง		✓		✓	
	คลองวังจิก		✓		✓	
<input type="checkbox"/> ๔.หนองน้ำ/บึง						
<input type="checkbox"/> ๕.น้ำตก						
๖.อื่นๆ(โปรตระกูล)						
	๖.๑ _____					
	๖.๒ _____					
	๖.๓ _____					
๓.๓) แหล่งน้ำที่มนุษย์สร้างขึ้น						
<input type="checkbox"/> ๑.แก้มลิง						
<input type="checkbox"/> ๒.อ่างเก็บน้ำ						
<input type="checkbox"/> ๓.ฝาย	๒ แห่ง		✓		✓	
<input type="checkbox"/> ๔.สระ						
<input type="checkbox"/> ๕.คลองชลประทาน						

๖.อื่นๆ(โปรดระบุ) ๖.๑ _____ ๖.๒ _____ ๖.๓ _____		
--	--	--

-๑๙-

๔) หมู่ที่ ๗ บ้านนาบอน

แหล่งน้ำทางการเกษตร	ความเพียงพอของปริมาณน้ำฝนที่ใช้ในการทำเกษตร		ปริมาณน้ำฝนที่ตกโดยเฉลี่ยในปีที่ผ่านมา (มิลลิเมตร)กรณีที่ทำราบปรตระบุ			
	เพียงพอ	ไม่เพียงพอ				
๓.๑ ปริมาณน้ำฝน						
แหล่งน้ำทางการเกษตร	ลำดับ ความสำคัญ	ความเพียงพอของน้ำเพื่อการเกษตร ตลอดทั้งปี		การเข้าถึงแหล่งน้ำทางการเกษตร		
		เพียงพอ	ไม่เพียงพอ	ทั่วถึง	ไม่ทั่วถึง	ร้อยละของครัวเรือนที่ เข้าถึง
๓.๒)แหล่งน้ำธรรมชาติ						
<input type="checkbox"/> ๑.แม่น้ำ						
<input type="checkbox"/> ๒.ห้วย/ลำธาร						
<input type="checkbox"/> ๓.คลอง	คลองสะแก		✓		✓	
<input type="checkbox"/> ๔.หนองน้ำ/บึง						
<input type="checkbox"/> ๕.น้ำตก						
๖.อื่นๆ(โปรดระบุ)						
๖.๑ _____						
๖.๒ _____						
๖.๓ _____						
๓.๓)แหล่งน้ำที่มนุษย์สร้างขึ้น						
<input type="checkbox"/> ๑.แก้มลิง						
<input type="checkbox"/> ๒.อ่างเก็บน้ำ						
<input type="checkbox"/> ๓.ฝาย	๑ แห่ง		✓		✓	
<input type="checkbox"/> ๔.สระ	๑ แห่ง		✓		✓	
<input type="checkbox"/> ๕.คลองชลประทาน						
๖.อื่นๆ(โปรดระบุ)						

๖.๑ _____		
๖.๒ _____		
๖.๓ _____		

-๒๐-

๕) หมู่ ๘ บ้านพรสวรรค์

แหล่งน้ำทางการเกษตร	ความเพียงพอของปริมาณน้ำฝนที่ใช้ในการทำเกษตร		ปริมาณน้ำฝนที่ตกโดยเฉลี่ยในปีที่ผ่านมา (มิลลิเมตร)กรณีที่ทราบโปรตรระบุ			
	เพียงพอ	ไม่เพียงพอ				
๓.๑ ปริมาณน้ำฝน						
แหล่งน้ำทางการเกษตร	ลำดับ ความสำคัญ	ความเพียงพอของน้ำเพื่อการเกษตร ตลอดทั้งปี		การเข้าถึงแหล่งน้ำการเกษตร		
		เพียงพอ	ไม่เพียงพอ	ทั่วถึง	ไม่ทั่วถึง	ร้อยละของครัวเรือนที่ เข้าถึงฯ
๓.๒) แหล่งน้ำธรรมชาติ						
<input type="checkbox"/> ๑. แม่น้ำ						
<input type="checkbox"/> ๒. ห้วย/ลำธาร						
<input type="checkbox"/> ๓. คลอง						
<input type="checkbox"/> ๔. หนองน้ำ/บึง						
<input type="checkbox"/> ๕. น้ำตก						
๖. อื่นๆ (โปรดระบุ)						
๖.๑ _____						
๖.๒ _____						
๖.๓ _____						
๓.๓) แหล่งน้ำที่มนุษย์สร้างขึ้น						
<input type="checkbox"/> ๑. แก้มลิง						
<input type="checkbox"/> ๒. อ่างเก็บน้ำ						
<input type="checkbox"/> ๓. ฝาย						
<input type="checkbox"/> ๔. สระ	๑ แห่ง		✓		✓	
<input type="checkbox"/> ๕. คลองชลประทาน						

๖.อื่นๆ(โปรดระบุ) ๖.๑ _____ ๖.๒ _____ ๖.๓ _____		
--	--	--

-๒๑-

๖) หมู่ที่ ๙ บ้านหนองกระทุ่ม

แหล่งน้ำทางการเกษตร	ความเพียงพอของปริมาณน้ำฝนที่ใช้ในการทำเกษตร		ปริมาณน้ำฝนที่ตกโดยเฉลี่ยในปีที่ผ่านมา (มิลลิเมตร)กรณีที่ทราบโปรดระบุ			
	เพียงพอ	ไม่เพียงพอ				
๓.๑ ปริมาณน้ำฝน						
แหล่งน้ำทางการเกษตร	ลำดับ ความสำคัญ	ความเพียงพอของน้ำเพื่อการเกษตร ตลอดทั้งปี		การเข้าถึงแหล่งน้ำทางการเกษตร		
		เพียงพอ	ไม่เพียงพอ	ทั่วถึง	ไม่ทั่วถึง	ร้อยละของครัวเรือนที่ เข้าถึง
๓.๒)แหล่งน้ำธรรมชาติ						
<input type="checkbox"/> ๑.แม่น้ำ						
<input type="checkbox"/> ๒.ห้วย/ลำธาร						
<input type="checkbox"/> ๓.คลอง	คลองแก		✓		✓	
<input type="checkbox"/> ๔.หนองน้ำ/บึง						
<input type="checkbox"/> ๕.น้ำตก						
๖.อื่นๆ(โปรดระบุ)						
๖.๑ _____						
๖.๒ _____						
๖.๓ _____						
๓.๓)แหล่งน้ำที่มนุษย์สร้างขึ้น						
<input type="checkbox"/> ๑.แก้มลิง						
<input type="checkbox"/> ๒.อ่างเก็บน้ำ						
<input type="checkbox"/> ๓.ฝาย	๓ แห่ง		✓		✓	
<input type="checkbox"/> ๔.สระ						
<input type="checkbox"/> ๕.คลองชลประทาน						
๖.อื่นๆ(โปรดระบุ)						

๖.๑ _____		
๖.๒ _____		
๖.๓ _____		

-๒๒-

๗) หมู่ที่ ๑๐ บ้านโคกยาง

แหล่งน้ำทางการเกษตร	ความเพียงพอของปริมาณน้ำฝนที่ใช้ในการทำเกษตร		ปริมาณน้ำฝนที่ตกโดยเฉลี่ยในปีที่ผ่านมา (มิลลิเมตร) กรณีที่ทราบไปรตระบุ			
	เพียงพอ	ไม่เพียงพอ				
๓.๑ ปริมาณน้ำฝน						
แหล่งน้ำทางการเกษตร	ลำดับ ความสำคัญ	ความเพียงพอของน้ำเพื่อการเกษตร ตลอดทั้งปี		การเข้าถึงแหล่งน้ำทางการเกษตร		
		เพียงพอ	ไม่เพียงพอ	ทั่วถึง	ไม่ทั่วถึง	ร้อยละของครัวเรือนที่ เข้าถึงฯ
๓.๒) แหล่งน้ำธรรมชาติ						
<input type="checkbox"/> ๑. แม่น้ำ						
<input type="checkbox"/> ๒. ห้วย/ลำธาร						
<input type="checkbox"/> ๓. คลอง	คลองพระ สทิง	✓			✓	
	คลองคันทุง	✓			✓	
	คลองคันทุง งน้อย	✓			✓	
<input type="checkbox"/> ๔. หนองน้ำ/บึง						
<input type="checkbox"/> ๕. น้ำตก						
๖. อื่นๆ (ไปรตระบุ)						
	๖.๑ _____					
	๖.๒ _____					
	๖.๓ _____					
๓.๓) แหล่งน้ำที่มนุษย์สร้างขึ้น						
<input type="checkbox"/> ๑. แก้มลิง						
<input type="checkbox"/> ๒. อ่างเก็บน้ำ						
<input type="checkbox"/> ๓. ฝาย	๓ แห่ง	✓			✓	
<input type="checkbox"/> ๔. สระ	๒ แห่ง					

<input type="checkbox"/> ๕.คลองชลประทาน	ท่อส่งน้ำ	✓			✓	
๖.อื่นๆ(โปรดระบุ)						
๖.๑ _____						
๖.๒ _____						
๖.๓ _____						

-๒๓-

๘) หมู่ที่ ๑๑ บ้านลุมมะค่า

แหล่งน้ำทางการเกษตร	ความเพียงพอของปริมาณน้ำฝนที่ใช้ในการทำเกษตร		ปริมาณน้ำฝนที่ตกโดยเฉลี่ยในปีที่ผ่านมา (มิลลิเมตร)กรณีที่ทราบโปรดระบุ			
	เพียงพอ	ไม่เพียงพอ				
๓.๑ ปริมาณน้ำฝน						
แหล่งน้ำทางการเกษตร	ลำดับ ความสำคัญ	ความเพียงพอของน้ำเพื่อการเกษตร ตลอดทั้งปี		การเข้าถึงแหล่งน้ำการเกษตร		
		เพียงพอ	ไม่เพียงพอ	ทั่วถึง	ไม่ทั่วถึง	ร้อยละของครัวเรือนที่ เข้าถึง
๓.๒)แหล่งน้ำธรรมชาติ						
<input type="checkbox"/> ๑.แม่น้ำ						
<input type="checkbox"/> ๒.ห้วย/ลำธาร						
<input type="checkbox"/> ๓.คลอง	คลอง สิบสาม		✓		✓	
	คลองท่า สะแก		✓		✓	
<input type="checkbox"/> ๔.หนองน้ำ/บึง						
<input type="checkbox"/> ๕.น้ำตก						
๖.อื่นๆ(โปรดระบุ)						
๖.๑ _____						
๖.๒ _____						
๖.๓ _____						
๓.๓)แหล่งน้ำที่มนุษย์สร้างขึ้น						
<input type="checkbox"/> ๑.แก้มลิง						
<input type="checkbox"/> ๒.อ่างเก็บน้ำ						
<input type="checkbox"/> ๓.ฝาย	๒ แห่ง		✓		✓	
<input type="checkbox"/> ๔.สระ	๒ แห่ง		✓		✓	

๕. คลองชลประทาน						
๖. อื่นๆ (โปรดระบุ)						
๖.๑ _____						
๖.๒ _____						
๖.๓ _____						

-๒๔-

๔.๔ ข้อมูลด้านแหล่งน้ำกิน น้ำใช้ (หรือน้ำเพื่อการอุปโภค บริโภค)

1) หมู่ที่ 1 บ้านวังรี

แหล่งน้ำ	ไม่มี	มี		ทั่วถึงหรือไม่		
		เพียงพอ	ไม่เพียงพอ	ทั่วถึง	ไม่ทั่วถึง	ร้อยละของครัวเรือนที่เข้าถึง
๔.๑ บ่อน้ำสาธารณะ	✓					
๔.๒ บ่อน้ำตื้นสาธารณะ	✓					
๔.๓ ประปาหมู่บ้าน(ขององค์กรปกครองส่วนท้องถิ่น)	✓					
๔.๔ ระบบประปา(การประปาส่วนภูมิภาค)	✓					
๔.๕ แหล่งน้ำธรรมชาติ			✓		✓	-
๔.๖ อื่นๆระบุ						
๔.๖.๑ _____						
๔.๖.๒ _____						
๔.๖.๓ _____						

2) หมู่ที่ 2 บ้านนา

แหล่งน้ำ	ไม่มี	มี		ทั่วถึงหรือไม่		
		เพียงพอ	ไม่เพียงพอ	ทั่วถึง	ไม่ทั่วถึง	ร้อยละของครัวเรือนที่เข้าถึง
๔.๑ บ่อน้ำสาธารณะ						
๔.๒ บ่อน้ำตื้นสาธารณะ						
๔.๓ ประปาหมู่บ้าน(ขององค์กรปกครองส่วนท้องถิ่น)			✓		✓	
๔.๔ ระบบประปา(การประปาส่วนภูมิภาค)						
๔.๕ แหล่งน้ำธรรมชาติ						
๔.๖ อื่นๆระบุ						
๔.๖.๑ _____						

๔.๖.๒ _____						
๔.๖.๓ _____						

-๒๕-

๓) หมู่ที่ ๖ บ้านสันติสุข

แหล่งน้ำ	ไม่มี	มี		ทั่วถึงหรือไม่		
		เพียงพอ	ไม่เพียงพอ	ทั่วถึง	ไม่ทั่วถึง	ร้อยละของครัวเรือนที่เข้าถึงฯ
๔.๑ บ่อน้ำสาธารณะ						
๔.๒ บ่อน้ำตื้นสาธารณะ						
๔.๓ ประปาหมู่บ้าน(ขององค์กรปกครองส่วนท้องถิ่น)			✓		✓	
๔.๔ ระบบประปา(การประปาส่วนภูมิภาค)						
๔.๕ แหล่งน้ำธรรมชาติ						
๔.๖ อื่นๆระบุ						
๔.๖.๑ _____						
๔.๖.๒ _____						
๔.๖.๓ _____						

4) หมู่ที่ 7 บ้านนาบน

แหล่งน้ำ	ไม่มี	มี		ทั่วถึงหรือไม่		
		เพียงพอ	ไม่เพียงพอ	ทั่วถึง	ไม่ทั่วถึง	ร้อยละของครัวเรือนที่เข้าถึงฯ
๔.๑ บ่อน้ำสาธารณะ						
๔.๒ บ่อน้ำตื้นสาธารณะ						
๔.๓ ประปาหมู่บ้าน(ขององค์กรปกครองส่วนท้องถิ่น)			✓		✓	
๔.๔ ระบบประปา(การประปาส่วนภูมิภาค)						
๔.๕ แหล่งน้ำธรรมชาติ						
๔.๖ อื่นๆระบุ						
๔.๖.๑ _____						

๔.๖.๒ _____						
๔.๖.๓ _____						

-๒๖-

๕) หมู่ที่ ๘ บ้านพรสวรรค์

แหล่งน้ำ	ไม่มี	มี		ทั่วถึงหรือไม่		
		เพียงพอ	ไม่เพียงพอ	ทั่วถึง	ไม่ทั่วถึง	ร้อยละของครัวเรือนที่เข้าถึงฯ
๔.๑ บ่อน้ำสาธารณะ						
๔.๒ บ่อน้ำตื้นสาธารณะ						
๔.๓ ประปาหมู่บ้าน(ขององค์กรปกครองส่วนท้องถิ่น)			✓		✓	
๔.๔ ระบบประปา(การประปาส่วนภูมิภาค)						
๔.๕ แหล่งน้ำธรรมชาติ						
๔.๖ อื่นๆระบุ						
๔.๖.๑ _____						
๔.๖.๒ _____						
๔.๖.๓ _____						

๖) หมู่ที่ ๙ บ้านหนองกระทุ่ม

แหล่งน้ำ	ไม่มี	มี		ทั่วถึงหรือไม่		
		เพียงพอ	ไม่เพียงพอ	ทั่วถึง	ไม่ทั่วถึง	ร้อยละของครัวเรือนที่เข้าถึงฯ
๔.๑ บ่อน้ำสาธารณะ						
๔.๒ บ่อน้ำตื้นสาธารณะ						
๔.๓ ประปาหมู่บ้าน(ขององค์กรปกครองส่วนท้องถิ่น)			✓		✓	
๔.๔ ระบบประปา(การประปาส่วนภูมิภาค)						
๔.๕ แหล่งน้ำธรรมชาติ						
๔.๖ อื่นๆระบุ						
๔.๖.๑ _____						

๔.๖.๒ _____						
๔.๖.๓ _____						

-๒๗-

๗) หมู่ที่ ๑๐ บ้านโคกยาง

แหล่งน้ำ	ไม่มี	มี		ทั่วถึงหรือไม่		
		เพียงพอ	ไม่เพียงพอ	ทั่วถึง	ไม่ทั่วถึง	ร้อยละของครัวเรือนที่เข้าถึงฯ
๔.๑ บ่อน้ำสาธารณะ						
๔.๒ บ่อน้ำตื้นสาธารณะ						
๔.๓ ประปาหมู่บ้าน(ขององค์กรปกครองส่วนท้องถิ่น)			✓		✓	
๔.๔ ระบบประปา(การประปาส่วนภูมิภาค)						
๔.๕ แหล่งน้ำธรรมชาติ						
๔.๖ อื่นๆระบุ						
๔.๖.๑ _____						
๔.๖.๒ _____						
๔.๖.๓ _____						

8) หมู่ที่ 11 บ้านลุมมะค่า

แหล่งน้ำ	ไม่มี	มี		ทั่วถึงหรือไม่		
		เพียงพอ	ไม่เพียงพอ	ทั่วถึง	ไม่ทั่วถึง	ร้อยละของครัวเรือนที่เข้าถึงฯ
๔.๑ บ่อน้ำสาธารณะ						
๔.๒ บ่อน้ำตื้นสาธารณะ						
๔.๓ ประปาหมู่บ้าน(ขององค์กรปกครองส่วนท้องถิ่น)			✓		✓	
๔.๔ ระบบประปา(การประปาส่วนภูมิภาค)						
๔.๕ แหล่งน้ำธรรมชาติ						
๔.๖ อื่นๆระบุ						
๔.๖.๑ _____						

4.6.2 _____						
4.6.3 _____						